

# SAINT ANDRÉ SUR SÈVRE

*Vous découvrirez au cours de ce circuit :*

- **l'église de Saint André ;**
- **le bois des Roches ;**
- **le chemin du Marais ;**
- **la chapelle privée du Puy Thareau ;**

*Le château de la Ville, à 3 km au nord-ouest de Saint André - château fort de Saint Mesmin-la-Ville (XIV-XV<sup>e</sup> siècles) - est à la limite des Deux-Sèvres et de la Vendée.*

*Cette forteresse fut bâtie pendant la guerre de 100 ans, sur un cercle rocheux dominant les marécages, au bord de la rivière le Sevreau. Les techniques de guerre du Moyen-Age sont évoquées par les archères, les arbalétriers, les mâchicoulis, le pont-levis, le donjon. De larges fenêtres à meneaux, une vaste salle seigneuriale et des latrines à tous les étages ont apporté peu à peu plus de confort. Du haut du donjon (30 m), belle vue sur le bocage.*

*Bonne randonnée...*

*... et n'oubliez pas que vous n'êtes pas seul à emprunter les sentiers que vous allez parcourir. Nous vous invitons donc à respecter la nature :*

- évitez de cueillir les fleurs et les plantes ;
- ne laissez aucun débris derrière vous ;
- respectez les lieux habités ;
- restez sur les sentiers ;
- maintenez les chiens en laisse.



- © Comité Départemental des Deux-Sèvres de la Randonnée Pédestre [rando79.free.fr](http://rando79.free.fr)
- Comité Départemental de Tourisme en Deux-Sèvres [www.tourisme-deux-sevres.com](http://www.tourisme-deux-sevres.com)  
Tel. 05 49 77 87 79

*Cette fiche est éditée par le Conseil Général des Deux-Sèvres en conformité avec les dispositions de la charte qualité "Randonnée en Deux-Sèvres".*  
Tel. 05 49 06 77 65

ind079 labellisée imprim'vert - Melle - 05 49 29 03 88

# SAINT ANDRÉ SUR SÈVRE



## Le chemin du Marais

*D'un puy à l'autre, d'une forteresse médiévale à un édifice roman, les chemins creux du bocage invitent à la promenade...*

Accès : 5 km au sud Cerizay


Départ : place de l'église

Distance : 13,5 km

Durée : 3 h 30

Balisage : jaune


**Rando** pédestre  
en Deux-Sèvres


 **L'église de Saint-André est un édifice roman reconstruit et agrandi au XV<sup>e</sup> siècle, restauré au XIX<sup>e</sup>. En 1793, comme on projetait de descendre les cloches pour les fondre, les habitants les cachèrent d'abord dans la Sèvre puis dans un lavoir proche du bourg, d'où elles disparurent mystérieusement. Saint André a beaucoup souffert des guerres de Vendée. Ainsi, lors du passage de la colonne de Grignon en 1793, 65 habitants furent fusillés.**

**P** De la place de l'église se diriger vers la mairie, rue Marie-Millasseau, et poursuivre en direction de Saint-Mesmin jusqu'au N°28. Après le hameau et les étangs de la Foye virer à droite dans un chemin boisé qui débouche à la Justinière. Obliquer à gauche pour gagner par la route le carrefour des Quatre-Vents. Prendre un chemin qui conduit à la Martinière puis suivre D 33 à gauche.

**Témoins d'une occupation ancienne, de nombreux vestiges furent découverts : Des bassins jumelés à Puy Roland, 2 polissoirs, des débris de poterie, des souterrains refuges à la Roche et à Lavaud (35 m de galerie). Au Chêne Fin, on trouva, dans une sépulture gauloise, une lampe en terre cuite.**

 Après le carrefour, cote 201, suivre la direction Saint-Mesmin jusqu'aux Noues. Un chemin bordé de châtaigniers longe **le bois des Roches.**

 **Le chemin du Marais, créé avant 1800, est un ancien chemin creux. Il reste peu de choses de son aménagement, il y a quelques années, en sentier botanique. A l'entrée, des étangs ont fait place aux marécages d'antan. Les haies qui bordent le chemin abritent nombre d'animaux sauvages (lapin de garenne, renard, fouine, perdrix rouge, merle noir, tourterelle des bois...) et de plantes (euphorbe des bois, jacinthe des bois, arum tacheté, primevère, stellaire holostée...)**

 De part en part, des trouées dans les haies ménagent quelques points de vue sur les collines environnantes.

 De saint Jean au Puy Bouet, un long chemin ménage quelques points de vue.

 **Le Puy Thareau** recèle en son sein, une chapelle privée de la Petite Eglise.




On remonte vers le Plessis. La toponymie révèle la présence de haies plessées. Le passage permet d'épaissir une haie en courbant de jeunes branches à l'horizontale jusqu'à obtenir, le temps aidant, une barrière naturelle et continue.

La Petite Eglise est un curieux cas hérité de la Révolution. Cette dissidence est née du refus de concordat de 1801 qui inféodait l'Eglise au pouvoir en place. Le sentier vire droite puis à gauche près de la Combe pour parvenir à la Bleure.

A la Ménardière, après l'ancienne école, obliquer à gauche et retourner place de l'église de Saint André.



**Code du Balisage**

	
Continuez	Mauvaise direction
	
Changez de direction	

	
Patrimoine bâti	Point de vue
	
Aire de pique-nique	Patrimoine naturel
	
Traversée de route	